



ประกาศเทศบาลตำบลแม่สาย
เรื่อง การจัดตั้งชุมชน

อาศัยอำนาจตามความในข้อ ๕ แห่งระเบียบกระทรวงมหาดไทยว่าด้วยคณะกรรมการชุมชนของเทศบาล พ.ศ. ๒๕๖๔ แก้ไขเพิ่มเติมถึง (ฉบับที่ ๒) พ.ศ. ๒๕๖๖ เทศบาลตำบลแม่สาย จึงจัดตั้งชุมชนดังต่อไปนี้

๑.ชุมชนเหมืองแดง

ทิศเหนือ ติดต่อกับ ลำน้ำสาย แนวเขตธรรมชาติแบ่งเขตแดนระหว่างประเทศเมียนมา
ทิศใต้ ติดต่อกับ ชุมชนป่าย่างชุม หมู่ ๖
ทิศตะวันออก ติดต่อกับ คลองชลประทาน
ทิศตะวันตก ติดต่อกับ ชุมชนไม้ลู่ชน หมู่ ๑๐
จำนวนครัวเรือน ๑,๕๔๙ หลังคาเรือน
จำนวนประชากร ๒,๘๐๓ คน

๒.ชุมชนป่าย่างชุม

ทิศเหนือ ติดต่อกับ ชุมชนเหมืองแดง หมู่ ๒
ทิศใต้ ติดต่อกับ แนวเขตเทศบาลตำบลเวียงพางคำ .
ทิศตะวันออก ติดต่อกับ คลองชลประทาน
ทิศตะวันตก ติดต่อกับ ชุมชนป่าย่าง หมู่ ๘
จำนวนครัวเรือน ๑,๒๐๒ หลังคาเรือน
จำนวนประชากร ๒,๖๑๓ คน

๓.ชุมชนเกาะทราย

ทิศเหนือ ติดต่อกับ ลำน้ำสาย แนวเขตธรรมชาติแบ่งเขตแดนระหว่างประเทศเมียนมา
ทิศใต้ ติดต่อกับ ชุมชนไม้ลู่ชน หมู่ ๑๐
ทิศตะวันออก ติดต่อกับ ชุมชนไม้ลู่ชน หมู่ ๑๐
ทิศตะวันตก ติดต่อกับ ถนนพหลโยธิน
จำนวนครัวเรือน ๑,๖๒๕ หลังคาเรือน
จำนวนประชากร ๓,๐๙๓ คน

๔.ชุมชนป่าย่าง

ทิศเหนือ ติดต่อกับ ชุมชนเหมืองแดง หมู่ ๒
ทิศใต้ ติดต่อกับ ชุมชนป่าย่างชุม หมู่ ๖ .
ทิศตะวันออก ติดต่อกับ ชุมชนป่าย่างชุม หมู่ ๖
ทิศตะวันตก ติดต่อกับ ถนนพหลโยธิน
จำนวนครัวเรือน ๑,๘๓๕ หลังคาเรือน
จำนวนประชากร ๓,๓๓๓ คน

๕. ชุมชนไม้ลู่ขน

ทิศเหนือ	ติดต่อกับ ลำน้ำแม่สายแนวเขตธรรมชาติแบ่งเขตแดนระหว่างประเทศเมียนมา
ทิศใต้	ติดต่อกับ ชุมชนเวียงพาน หมู่ ๓
ทิศตะวันออก	ติดต่อกับ ชุมชนเหมืองแดง หมู่ ๒
ทิศตะวันตก	ติดต่อกับ ถนนพหลโยธิน
จำนวนครัวเรือน	๒,๓๔๗ หลังคาเรือน
จำนวนประชากร	๓,๘๘๙ คน

๖. ชุมชนดอยเวา

ทิศเหนือ	ติดต่อกับ ลำน้ำแม่สายแนวเขตธรรมชาติแบ่งเขตแดนระหว่างประเทศเมียนมา
ทิศใต้	ติดต่อกับ ชุมชนแม่สาย หมู่ ๑
ทิศตะวันออก	ติดต่อกับ ถนนพหลโยธิน
ทิศตะวันตก	ติดต่อกับ แนวเขตเทศบาลตำบลเวียงพางคำ
จำนวนครัวเรือน	๑,๑๘๐ หลังคาเรือน
จำนวนประชากร	๑,๙๔๘ คน

๗. ชุมชนแม่สาย

ทิศเหนือ	ติดต่อกับ ชุมชนดอยเวา หมู่ ๑
ทิศใต้	ติดต่อกับ ชุมชนเวียงพาน หมู่ ๓
ทิศตะวันออก	ติดต่อกับ ถนนพหลโยธิน
ทิศตะวันตก	ติดต่อกับ เขตป่าสงวนแห่งชาติ ป่าดอยนางนอน
จำนวนครัวเรือน	๙๐๖ หลังคาเรือน
จำนวนประชากร	๑,๕๓๔ คน

๘. ชุมชนดอยงาม

ทิศเหนือ	ติดต่อกับ ชุมชนแม่สาย หมู่ ๑
ทิศใต้	ติดต่อกับ ชุมชนแม่สาย หมู่ ๑
ทิศตะวันออก	ติดต่อกับ ชุมชนเวียงพาน หมู่ ๓
ทิศตะวันตก	ติดต่อกับ เขตป่าสงวนแห่งชาติ ป่าดอยนางนอน
จำนวนครัวเรือน	๓๕๑ หลังคาเรือน
จำนวนประชากร	๘๗๒ คน

๙. ชุมชนเวียงพาน


ทิศเหนือ	ติดต่อกับ ชุมชนแม่สาย หมู่ ๑
ทิศใต้	ติดต่อกับ ชุมชนป่ายางผาแตก หมู่ ๑๐
ทิศตะวันออก	ติดต่อกับ ชุมชนเหมืองแดง หมู่ ๒
ทิศตะวันตก	ติดต่อกับ เขตป่าสงวนแห่งชาติ ป่าดอยนางนอน
จำนวนครัวเรือน	๑,๖๑๒ หลังคาเรือน
จำนวนประชากร	๔,๐๓๔ คน


๑๐. ชุมชนป่าอย่างผาแตก

ทิศเหนือ	ติดต่อกับ ชุมชนเวียงพางคำ หมู่ ๓
ทิศใต้	ติดต่อกับ แนวเขตเทศบาลตำบลเวียงพางคำ
ทิศตะวันออก	ติดต่อกับ ถนนพหลโยธิน
ทิศตะวันตก	ติดต่อกับ เขตป่าสงวนแห่งชาติ ป่าดอยนางนอน
จำนวนครัวเรือน	๑,๑๖๐ หลังคาเรือน
จำนวนประชากร	๒,๗๒๒ คน

ทั้งนี้ รายละเอียดอาณาเขตบริเวณพื้นที่ชุมชนแต่ละชุมชนปรากฏตามแผนผังชุมชนตามที่แนบท้ายประกาศนี้

ประกาศ ณ วันที่ ๒ เดือน มิถุนายน พ.ศ. ๒๕๖๖


(นายชัยนนต์ ศรีสมุทร)
นายกเทศมนตรีตำบลแม่สาย

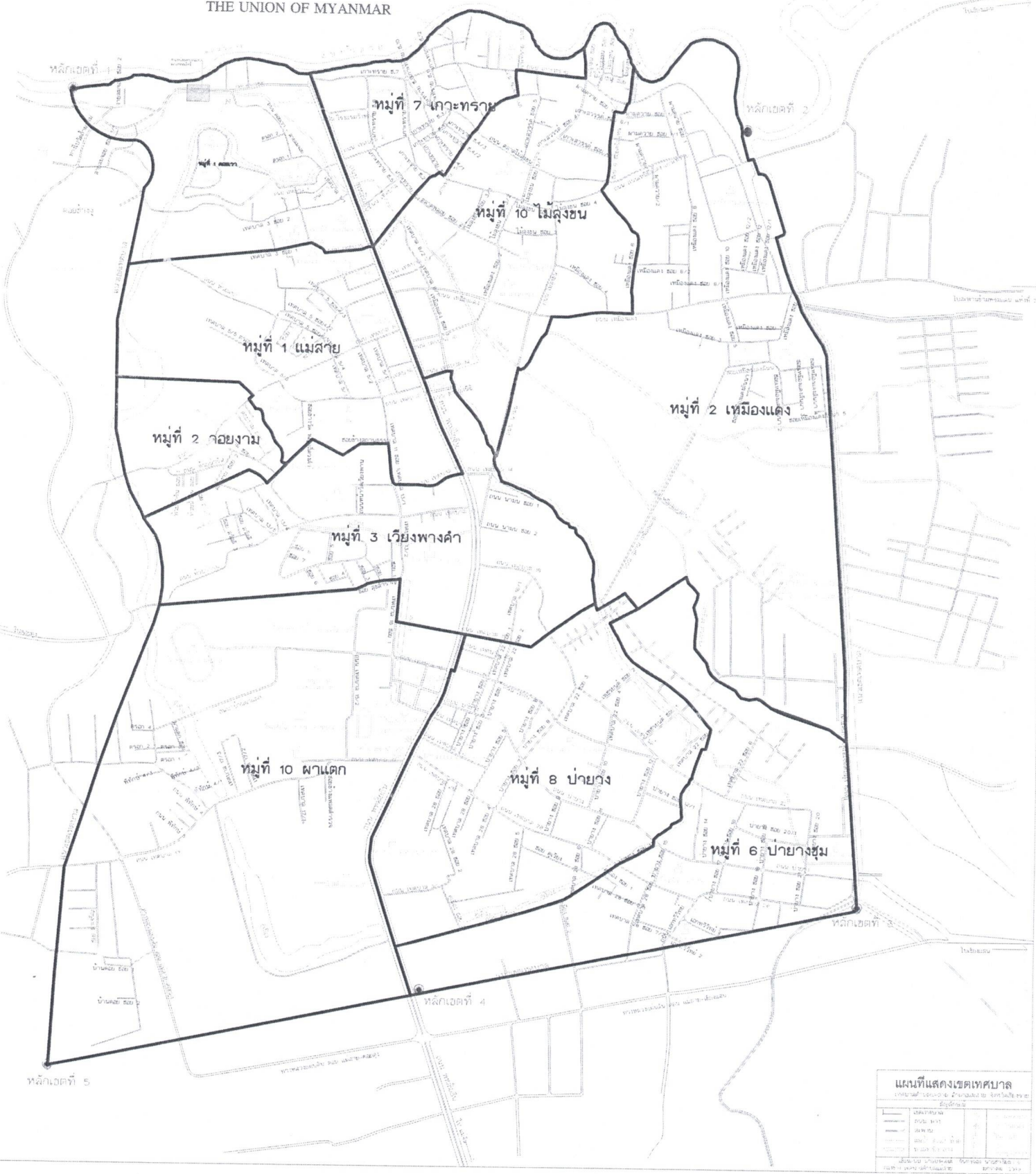


แผนที่แสดงเขตเทศบาล

เทศบาลตำบลแม่สาย อ. แม่สาย จ. เชียงราย



ประเทศพม่า
THE UNION OF MYANMAR



เขตเทศบาล	เขตบ้าน	เขตโรงเรียน	เขตวัด
เขตถนน	เขตทางเท้า	เขตคูน้ำ	เขตคันดิน
เขตคันดิน	เขตคันดิน	เขตคันดิน	เขตคันดิน